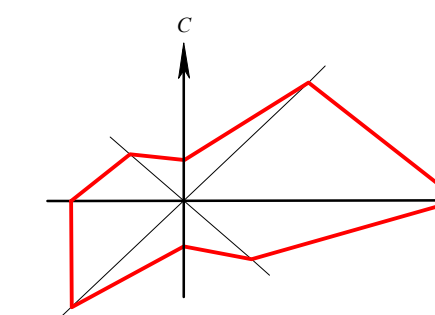






КАРТА ОБЪЕКТОВ ИНЖЕНЕРНОЙ ИНФРАСТРУКТУРЫ. М 1:25000



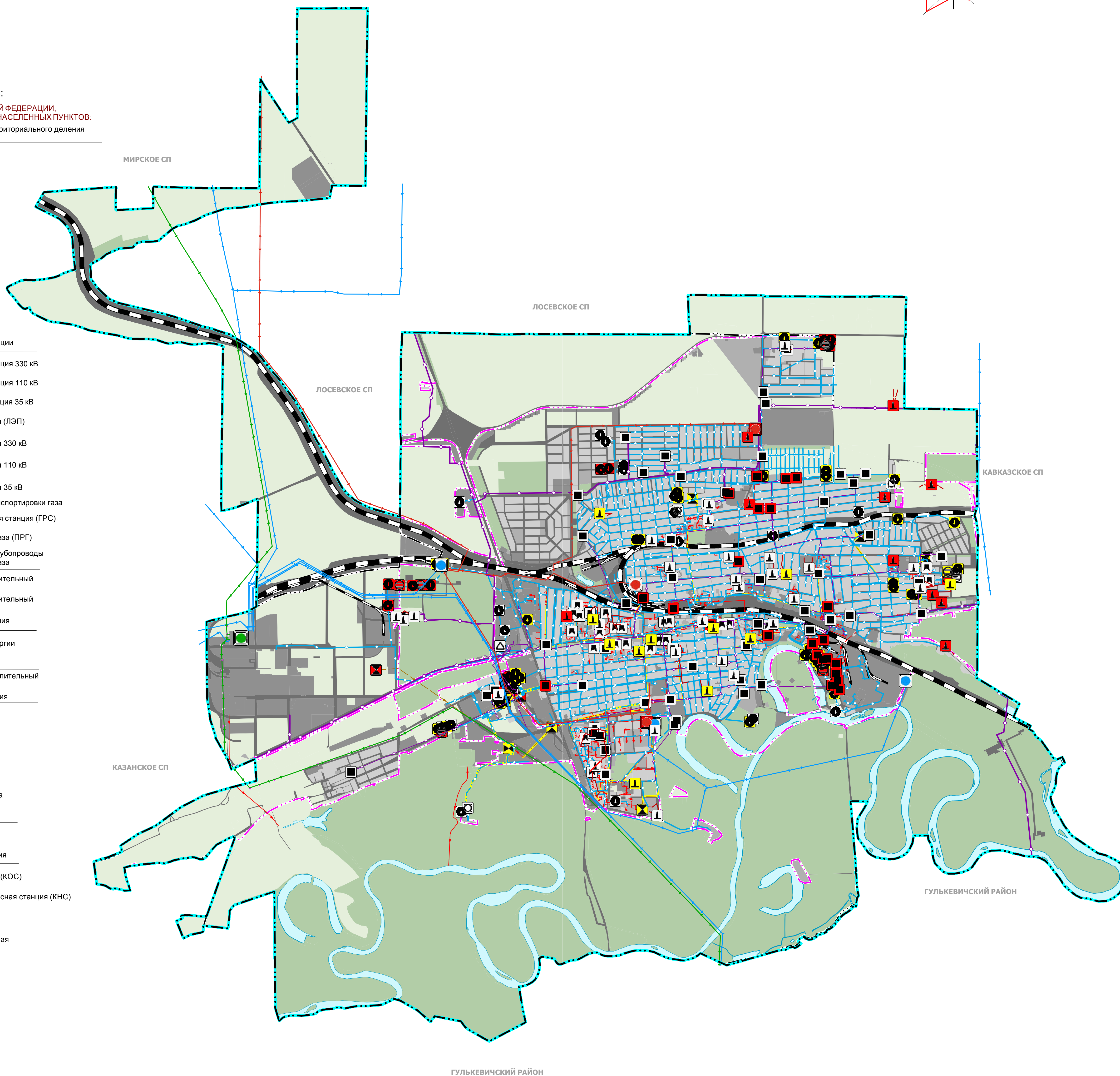
Границы единиц административно-территориального деления
Российской Федерации:

Существующие	Планируемые	Границы единиц административно-территориального деления Российской Федерации:
		Граница муниципального района
		Граница городского поселения
		Граница населенного пункта

 Железнодорожный путь общего пользования

ОБЪЕКТЫ ТРУБОПРОВОДНОГО ТРАНСПОРТА И ИНЖЕНЕРНОЙ ИНФРАСТРУКТУРЫ

Удаляющийся и строящийся	Плановый к размещению	Плановый к реконструкции	Плановый к ликвидации	Электрические подстанции
				Электрическая подстанция 330 кВ
				Электрическая подстанция 110 кВ
				Электрическая подстанция 35 кВ
				Линии электропередачи (ЛЭП)
				Линии электропередачи 330 кВ
				Линии электропередачи 110 кВ
				Линии электропередачи 35 кВ
				Объекты добычи и транспортировки газа
				Газораспределительная станция (ГРС)
				Пункт редуцирования газа (ПРГ)
				Распределительные трубопроводы для транспортировки газа
				Газопровод распределительный высокого давления
				Газопровод распределительный среднего давления
				Объекты теплоснабжения
				Источник тепловой энергии
				Сети теплоснабжения
				Теплопровод распределительный (квартирный)
				Объекты водоснабжения
				Водозабор
				Насосная станция
				Водонапорная башня
				Резервуар
				Артезианская скважина
				Сети водоснабжения
				Водопровод
				Объекты водоотведения
				Очистные сооружения (КОС)
				Канализационная насосная станция (КНС)
				Сети водоотведения
				Канализация самотечная
				Канализация напорная



Общество с ограниченной ответственностью "Маско-архитектурный дизайн" "Юридический центр-сервис" (ООО "МАСКО-АРХИТЕКТУРНЫЙ ДИЗАЙН")			
Директор			С.Ю. Труханова
Главный архитектор проекта			А.Ю. Прохоров
Руководитель группы			Д.В. Чеботарев
Руководитель группы			Р.В. Холмченко
Архитектор			А.С. Чеботарев
Заказчик:	Администрация Кротопольского городского поселения Кавказского района		
Проект:	Проект внесения изменений в генеральный план Кротопольского городского поселения Кавказского района		
Чертеж:	Карты объектов инженерной инфраструктуры		
г. Ростов-на-Дону 2022 г.	Завказ № 38-2022	Масштаб 1:25,000	Формат 80х80мм