









УТВЕРЖДАЕМАЯ ЧАСТЬ
КАРТА ФУНКЦИОНАЛЬНЫХ ЗОН. М 1:25000

**ГРАНИЦЫ СУБЪЕКТОВ РОССИЙСКОЙ ФЕДЕРАЦИИ,
МУНИЦИПАЛЬНЫХ ОБРАЗОВАНИЙ, НАСЕЛЕННЫХ ПУНКТОВ**
Границы единиц административно-территориального
деления Российской Федерации

существующие	планируемые	
		Граница субъекта Российской Федерации
		Граница муниципального района
		Граница сельского поселения
		Граница населенного пункта

Поверхностные водные объекты










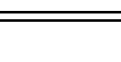





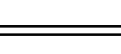

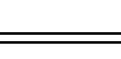

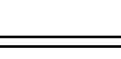












	Водоток (река, ручей, канал)
--	------------------------------

ИЛЬИНСКОЕ СП НОВОПОКРОВСКОГО РАЙОНА

ЛОСЕВСКОЕ СП

СТАВРОПОЛЬСКИЙ КРАЙ

СП ИМ. МАКСИМА ГОРЬКОГО

сущ.	проект.	
		Зона застройки индивидуальными жилыми домами
		Зона застройки малоэтажными жилыми домами (до 4 этажей, включая мансардный)
		Многофункциональная общественно-деловая зона
		Зона специализированной общественной застройки
		Производственная зона
		Коммунально-складская зона
		Зона инженерной инфраструктуры
		Зона транспортной инфраструктуры
		Зоны сельскохозяйственного использования
		Зона сельскохозяйственных угодий
		Производственная зона сельскохозяйственных предприятий
		Иные зоны сельскохозяйственного назначения
		Зоны рекреационного назначения
		Зона озелененных территорий общего пользования (лесопарки, парки, сады, скверы, бульвары, городские леса)
		Зона кладбищ
		Зона режимных территорий

Общество с ограниченной ответственностью "Научно-проектная организация "Южный градостроительный центр"				
Директор				С. Ю. Труханов
Главный архитектор проекта				В. Н. Березкина
Архитектор				А. В. Золотарева
Заказчик:	Администрация МО Кавказский район, ИП Главк КФХ Камилги А.В.			
Проект:	Высшая измененный в генеральный план Дмитриевского сельского поселения Кавказского района			
Чертеж:	Карта функциональных зон			
г. Ростов-на-Дону	2021	22.2021	1:25,000	Формат А3(420х297)